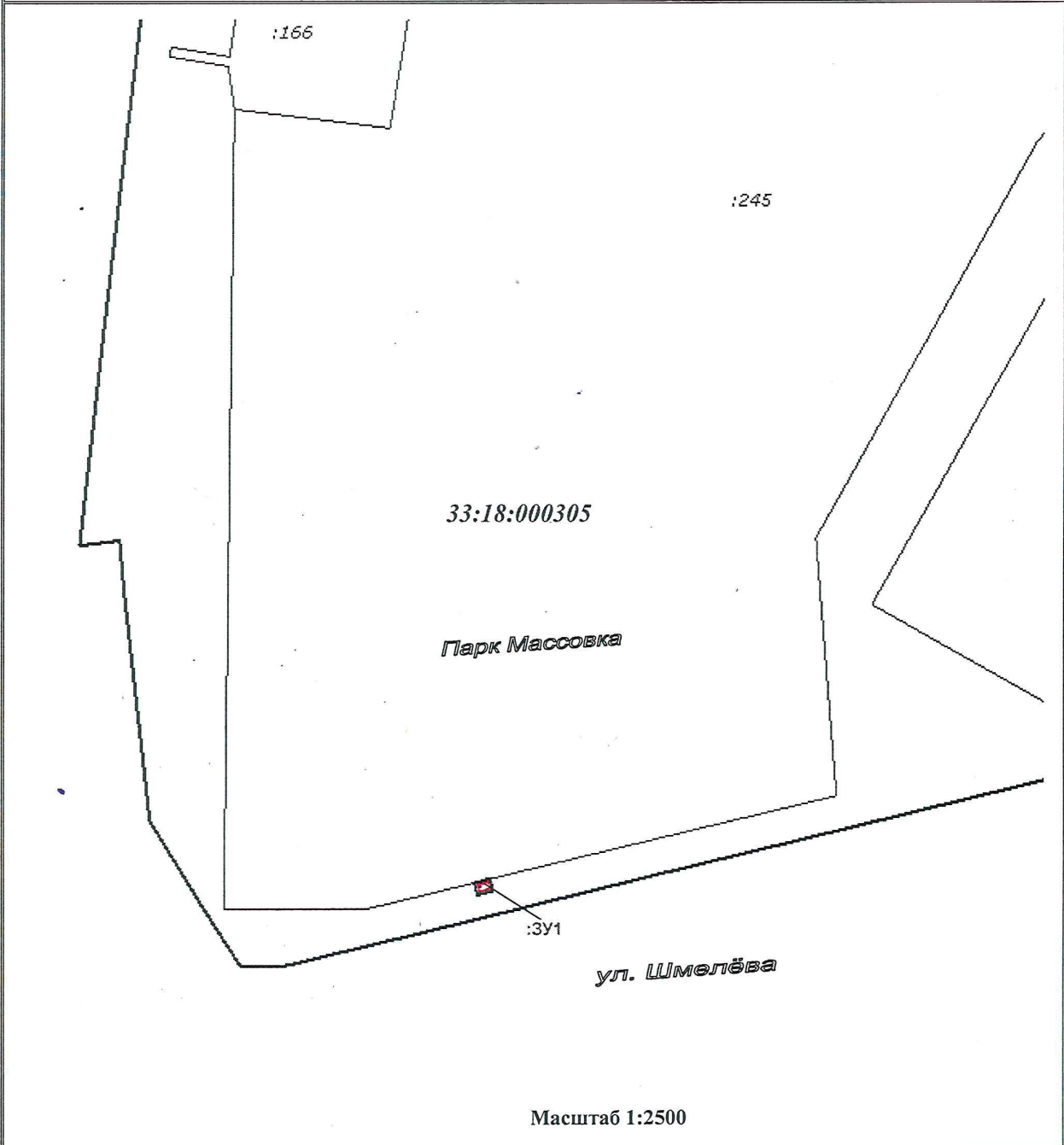





**Схема расположения земельного участка или земельных
участков на кадастровом плане территории**



Условные обозначения:

- | | |
|---|--|
|  | – граница образуемого земельного участка |
|  | – границы учтенных земельных участков |
|  | – граница кадастрового квартала |
| 1, 2, ..., n | – обозначение характерных точек границ |
| :68 | – надписи кадастровых номеров земельных участков |
| :3У1 | – обозначение образуемого земельного участка |
| 33:18:000305 | – номер кадастрового квартала |
| г. Кольчугино | – название населенного пункта |
| МСК-33 | – система координат |